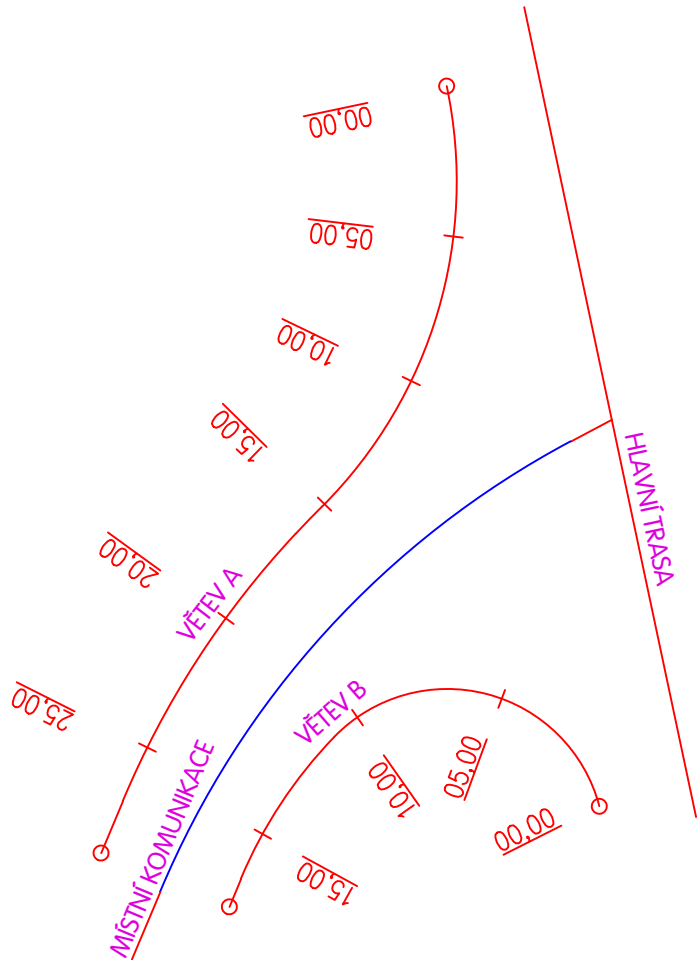


Podélný profil: VĚTEV A M 1:500/100
Rozsah: km 0,00000 - km 0,02882



PR:

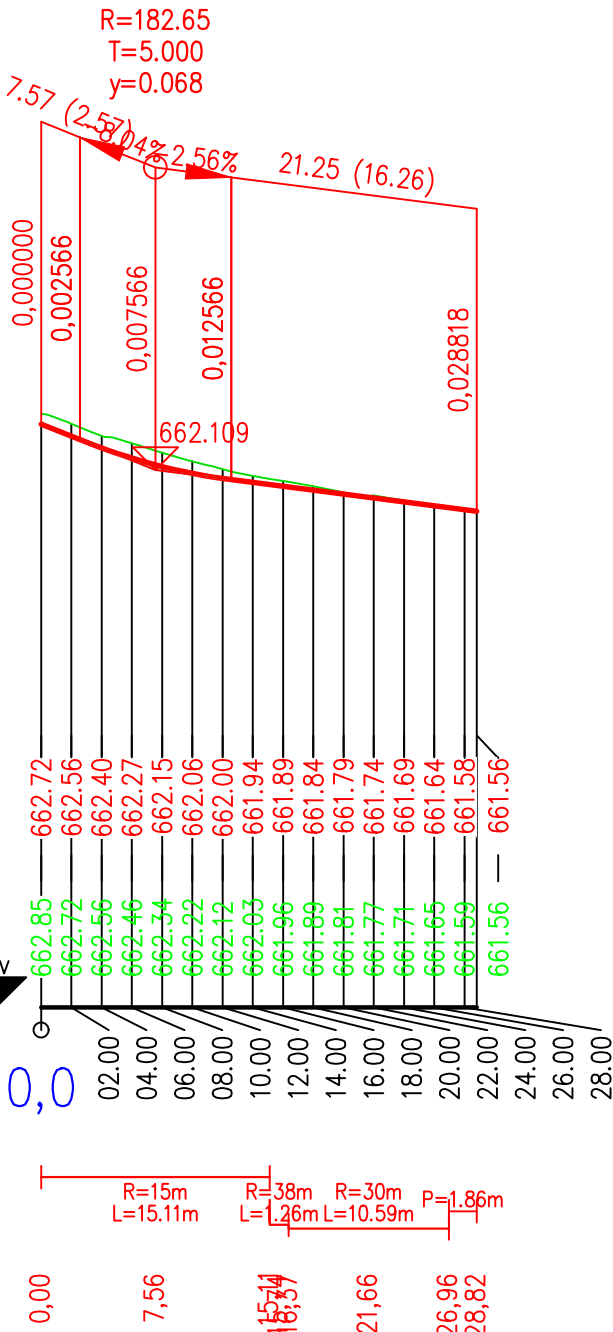
KÓTY NIVELETY:

KÓTY TERÉNU:

SROVNÁVACÍ ROVINA: 655m BpV

STANIČENÍ:

SMĚROVÉ POMĚRY:



Podélný profil: VĚTEV B M 1:500/100
Rozsah: km 0,00000 - km 0,01765

PR:

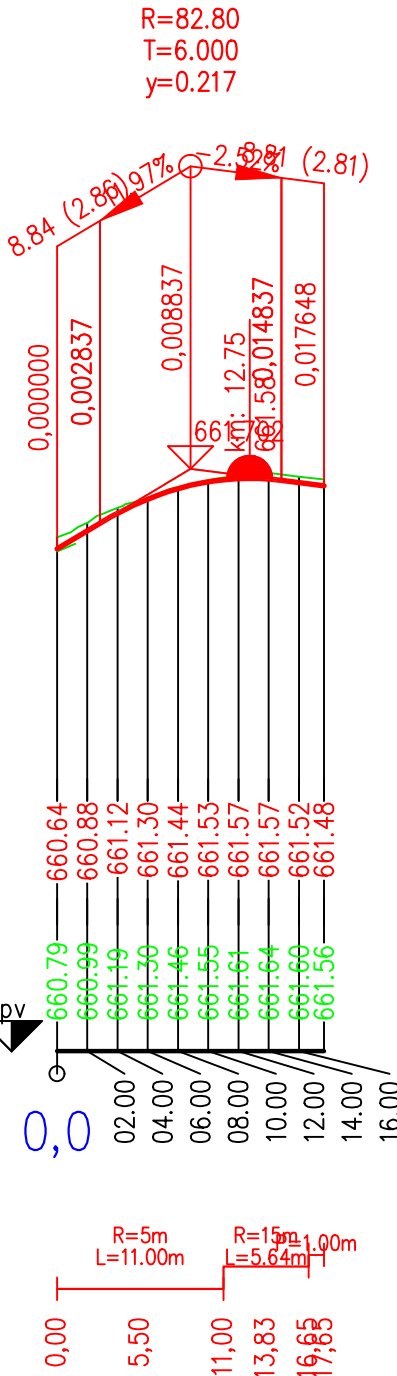
KÓTY NIVELETY:

KÓTY TERÉNU:

SROVNÁVACÍ ROVINA: 654m BpV

STANIČENÍ:

SMĚROVÉ POMĚRY:



VED. PROJEKTANT	ZODP. PROJEKTANT	VYPRACOVAL	KRESLIL	 K LETIŠTI 441/II, KLATOVY 339 01 tel.fax 376315118 kmacan@projekcds.cz	
KAREL MACÁN	KAREL MACÁN	KAREL MACÁN	KAREL MACÁN & KOL		
KRAJ	PLZEŇSKÝ	KAT.ÚZEMÍ	HORY MATKY BOŽÍ		
OBJEDNATEL	SPRÁVA A ÚDRŽBA SILNIC PLZEŇSK.KRAJE, ŠKROUPOVA 18, 30613 PLZEŇ			FORMÁT	A4
AKCE <					

TATO DOKUMENTACE VČETNĚ VŠECH PŘÍLOH JE DUŠEVNÍM VLASTNICTVÍM FIRMY MACÁN PROJEKCE DS s.r.o.. OBJEDNATEL TĚTO DOKUMENTACE JE OPRAVNĚN JI VYUŽÍT K ÚČELŮM VYPLÝVAJÍCÍM Z UZAVŘENÉ SMLOUVY. JINÉ OSOBY JAK PRÁVNICKÉ TAK FYZICKÉ NEJSOU BEZ PŘEDCHOZÍHO VÝSLOVNÉHO SOUHLASU OBJEDNATELE OPRAVNĚNY TUTO DOKUMENTACI ANI JEJÍ ČÁSTI VYUŽÍVAT, KOPÍROVAT NEBO ZPŘÍSTUPNIT JINÝM OSOBÁM.